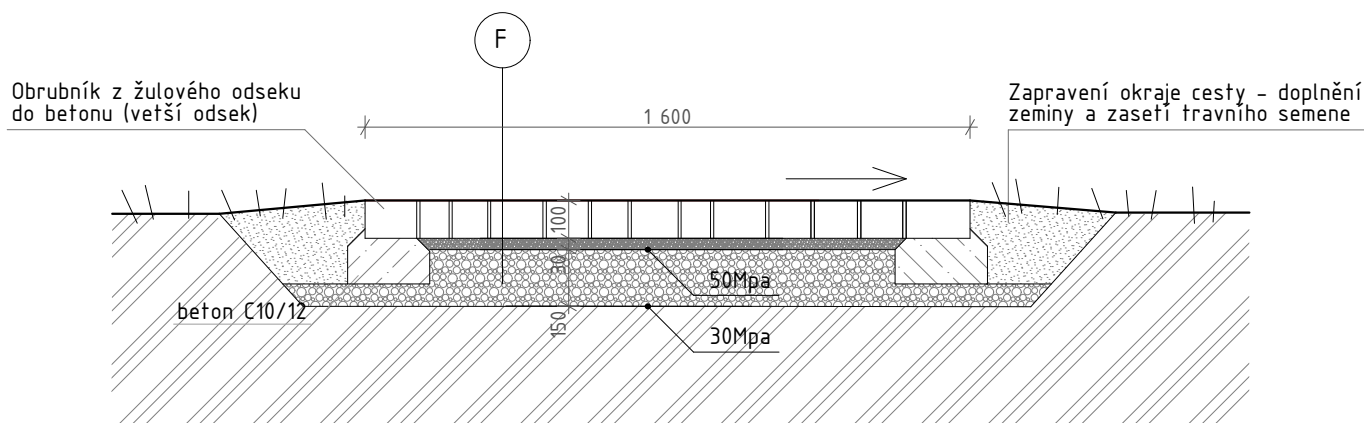
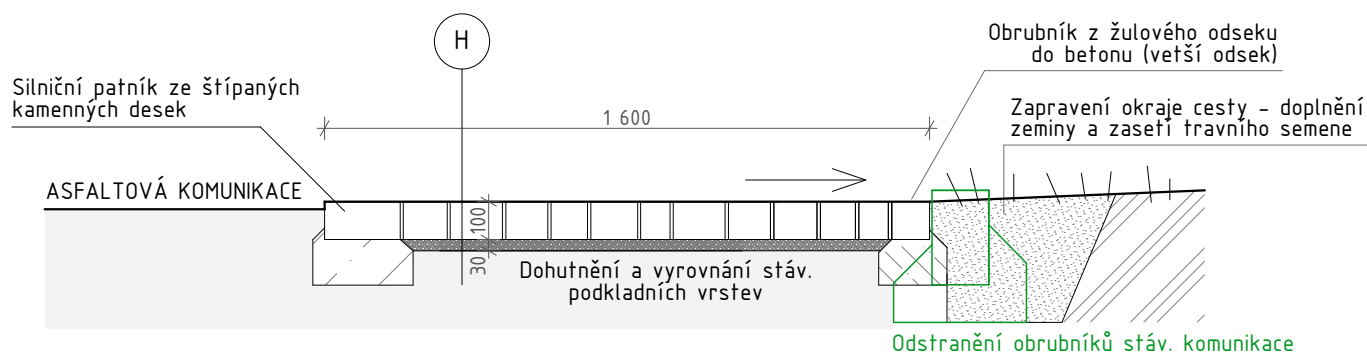


## CHODNÍK 1



## CHODNÍK 3



### F Cesta z žulového odseku

#### Nášlapná vrstva

-žulové odseky (ČSN EN 1342)

tl.100mm

#### Podkladní vrstvy

-mechanicky zpevněné kamenivo MZK fr. 0-32 mm (ČSN 736126-1), hutněné po vrstvách

tl.150mm

#### Zemina/Skála

### H Chodník z žulového odseku

#### Nášlapná vrstva

-žulové odseky (ČSN EN 1342)

tl.100mm


#### Podkladní vrstvy

-zhuťněný štěrkopísek 4-8 mm (ČSN 736126-1)  
-stávající podkladní vrstvy - vyrovnané a dohuťněné

tl.30mm

ČÍSLO  
PARÉ

KÓTOVÁNO V MM, ROZMĚRY OVĚŘIT NA STAVBĚ

VYPRACOVAL	ZODPOVĚDNÝ PROJEKTANT	<div>ATELIER </div>	
Ing.arch. Petr Fabík 724 193 081 Bc. Lukáš Svoboda	Ing. Arnošt Fabík, 602 724 580		
INVESTOR	ADRESA	<div>Janouškova 20 Třebíč 674 01 IČ: 27735761</div> <div>+420 568 84 20 84 www.fabik.cz atelier@fabik.cz</div>	
Město Třebíč	Karlovo nám. 104/55, 67401 Třebíč		
MÍSTO STAVBY	PARCELNÍ ČÍSLO	<div>DATUM Prosinec/2021</div> <div>ČÍSLO ZAKÁZKY 5/2019</div> <div>FORMÁT A4</div> <div>PROJEKT PRO DPS</div> <div>MĚŘÍTKO 1:20</div> <div>ČÍSLO VÝKRESU D.1.1.7</div>	
k.ú. Podklášteří Masarykovy sady, Hrádek Třebíč	p.č.84/1,85,86,87,88,89/1,89/3,89/6,89/7,89/8, 89/9,89/10,89/11,89/20,89/21,89/22,89/23, 89/24,89/25,89/26,105/1,106/2,106/10,107/6, 107/7,576/1,577,578,st.1404,1405,1630		
AKCE			
Revitalizace městského parku Masarykovy sady - Hrádek ETAPA IV			
D.1.1 ARCHITEKTONICKO-STAVEBNÍ ŘEŠENÍ			
D.1.1.7 Typický řez - Chodníky			